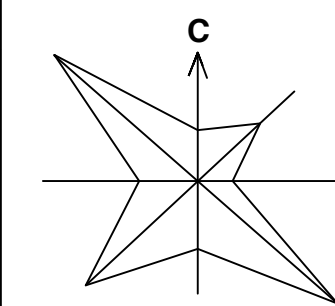


ПЛАН ГЕНЕРАЛНЕ РЕГУЛАЦИЈЕ  
НАСЕЉА БАЧКА ТОПОЛА

- НАЦРТ ПЛАНА -



P=1:10000

ЕЛЕКТРОНСКА КОМУНИКАЦИОНА ИНФРАСТРУКТУРА

ЈЕДИНИЦА ПОШТАНСКЕ МРЕЖЕ - постојећа

ОПТИЧКИ КАБЛ - постојећи

ОПТИЧКИ КАБЛ - планирани

ТК ВОД - постојећи

ТК ВОД - планирани



БАЗНЕ РАДИО СТАНИЦЕ - постојеће

БАЗНЕ РАДИО СТАНИЦЕ - планиране

РАДИО - РЕЛЕЈНИ КОРИДОРИ - постојећи

ПЛАНИРАНА ГРАНИЦА ГРАЂЕВИНСКОГ ПОДРУЧЈА НАСЕЉА

ГРАНИЦА ОБУХВАТА ПЛАНА

НОСИЛАЦ ИЗРАДЕ ПЛАНА	 <b>ОПШТИНА: БАЧКА ТОПОЛА</b>	Печат и потпис:
ОБРАТИВАЧ	 <b>ЈП "ЗАВОД ЗА УРБАНИЗАМ ВОЈВОДИНЕ"</b> ВД ДИРЕКТОРА: ПРЕДРАГ КНЕЖЕВИЋ, дипл.правник ПОМОЋНИК ДИРЕКТОРА: мр ВЛАДИМИР ПИХЛЕР, дипл.инж.арх.	Печат и потпис:
НАЗИВ ПЛАНА	<b>ПЛАН ГЕНЕРАЛНЕ РЕГУЛАЦИЈЕ НАСЕЉА БАЧКА ТОПОЛА</b>	
НАЗИВ КАРТЕ	<b>ЕЛЕКТРОНСКА КОМУНИКАЦИОНА ИНФРАСТРУКТУРА</b>	
ОДГОВОРНИ УРБАНИСТА	ЈЕЛЕНА ЈОВИЋ, дипл.инж.арх.	Печат и потпис:
САРАДНИЦИ	ЗОРИЦА САНАДЕР, дипл.инж.електр. ДРАГАН МОРАЧА, грађ.тех.	
Е- 2692	Размера: 1 : 10000	Датум: октобар 2023.
		Број листа: <b>2.8</b>